PLANTA DE DRENAGEM - PONTO 21

Escala: 1/100

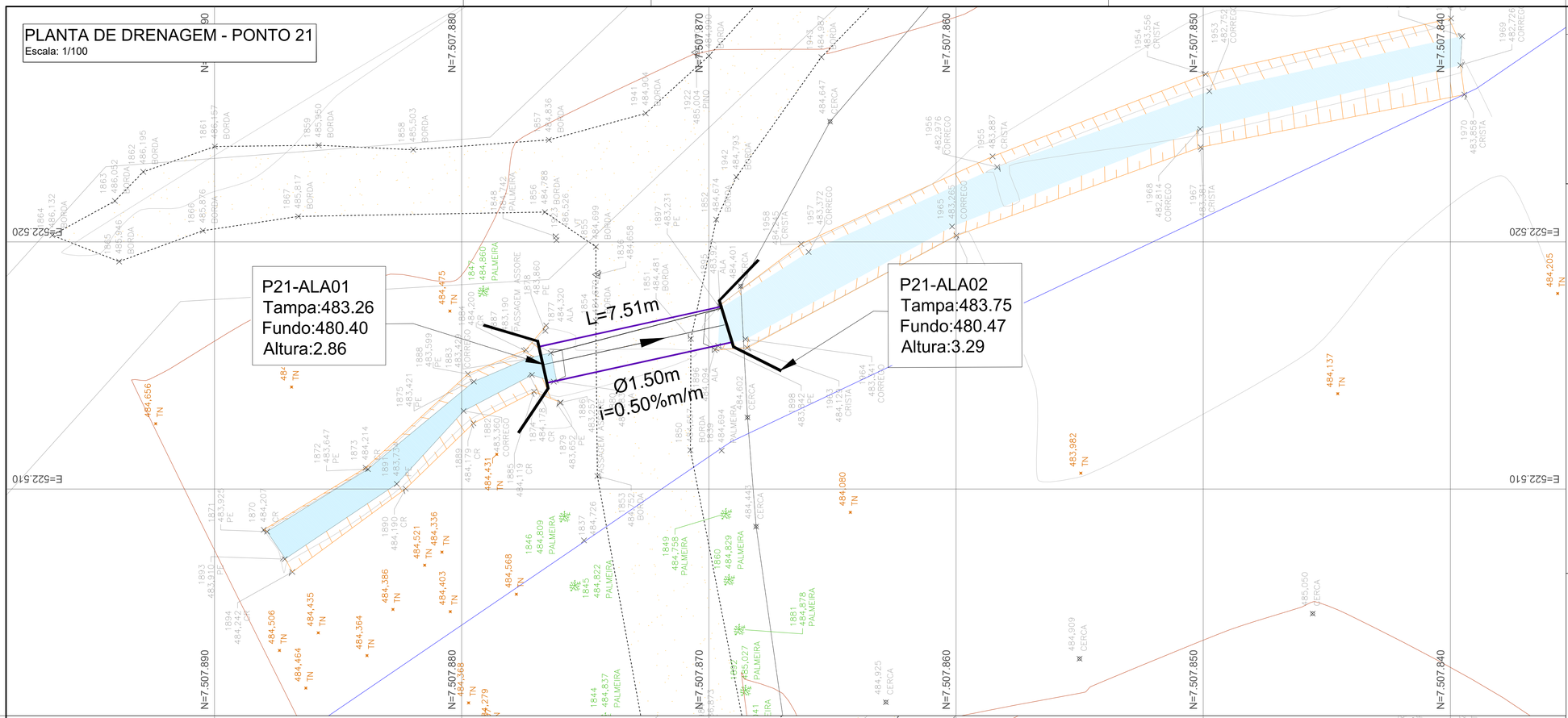

ÁREA DE CORTE - PONTO 21

Escala: 1/100

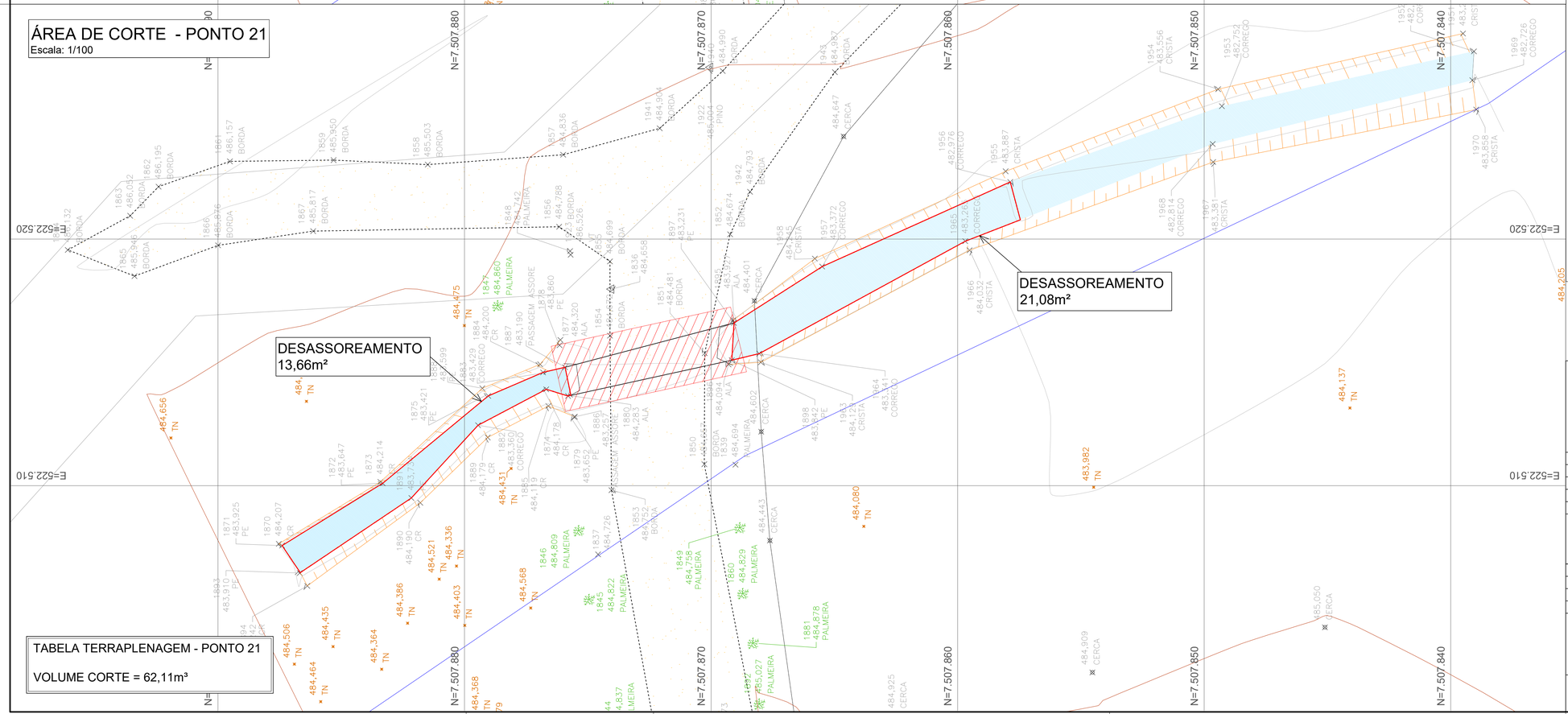

TABELA TERRAPLENAGEM - PONTO 21

VOLUME CORTE = 62,11m³

LEGENDA

- ÁREA DE CORTE - TUBO
- TUBO DE CONCRETO - Ø1,50m
- MURO ALA - A SER IMPLANTADO
- SENTIDO DO ESCOAMENTO
- CÓRREGO SÃO JOÃO
- HIDROGRAFIA
- CURVAS DE NÍVEL
- TALUDE

SITUAÇÃO S/ESC.

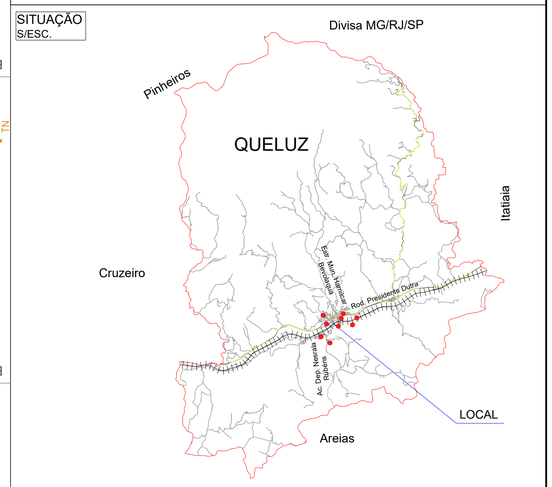

SITUAÇÃO S/ESC.

PROPRIEDADE PARTICULAR
Fazenda São João - Queluz/SP

CBH-PS
FEHIDRO
Secretaria de Meio Ambiente, Infraestrutura e Logística
SÃO PAULO GOVERNO DO ESTADO SÃO PAULO SÃO TODOS

ELABORAÇÃO.	VALLENGE ENGENHARIA		
DES.			
RESP.TEC. PROJETO	JOSÉ AUGUSTO PINELLI	CREA/ CAU: 06018153-07	ART/ RRT: 2620250387335
RESP. TECN OBRA			
VERIF.		CREA/ CAU:	ART/ RRT:

EMPREENDIMENTO:	PREFEITURA DE QUELUZ	
OBJETO:	PROJETO EXECUTIVO DE MACRODRENAGEM	N° 03
ASSUNTO:	ÁREA DE CORTE E PLANTA DE DRENAGEM - PONTO 21	
	-	

PROJETO	CONTRATANTE	FOLHA
vallenge engenharia Av. Dom Pedro I, 4681 - Jardim Paulista, Taubaté - SP, 12091-000	PREFEITURA MUNICIPAL DE QUELUZ/SP	03/14
ESCALA: INDICADA	ARQUIVO: VLG2754a_PLT_QUELUZ_REV03.dwg	REVISÃO R03

Arquivo: VLG2754A_PLT_QUELUZ_REV03.DWG Data de Impressão: 01/06/2025

Folha: A1- 841X594mm