PLANTA DE DRENAGEM - PONTO 32
Escala: 1/150

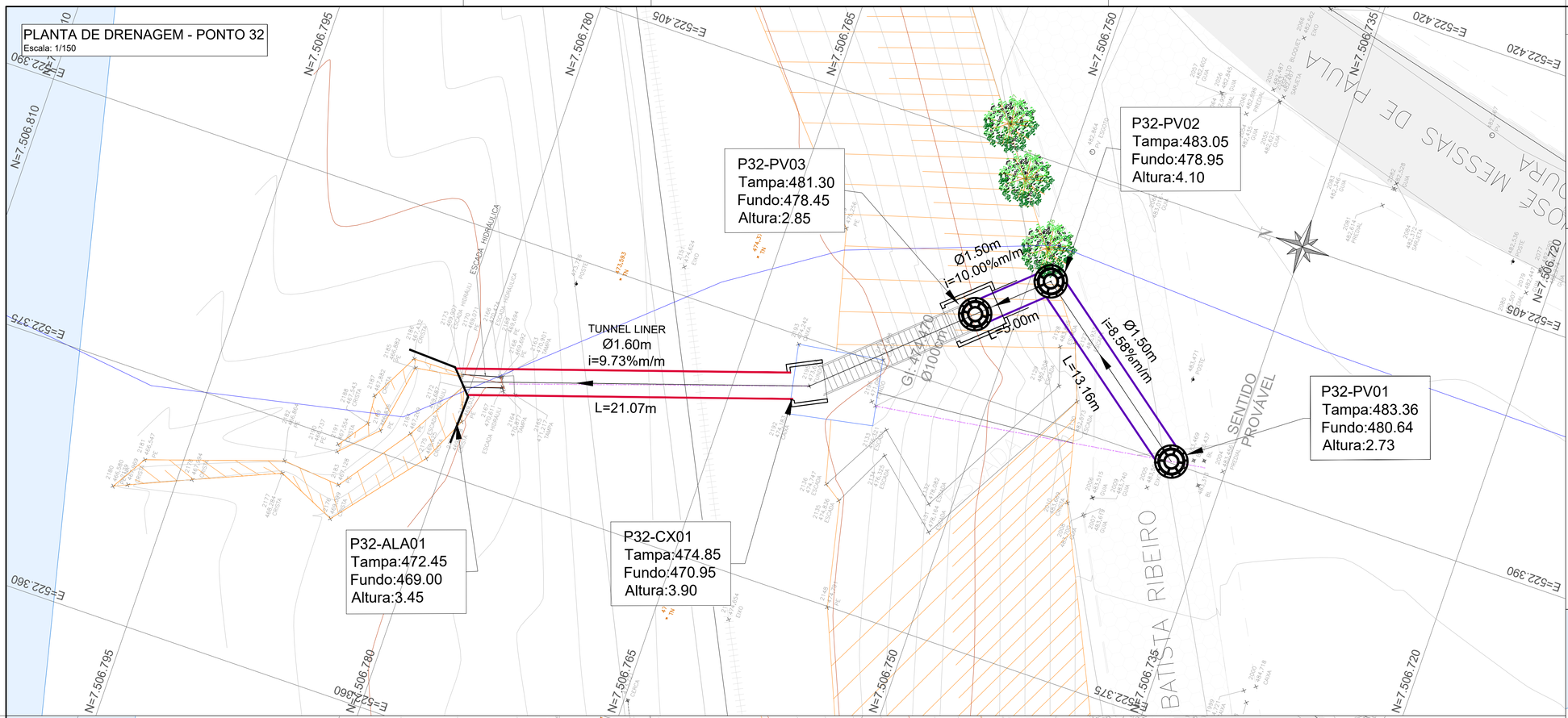

ÁREA DE CORTE - PONTO 32
Escala: 1/150

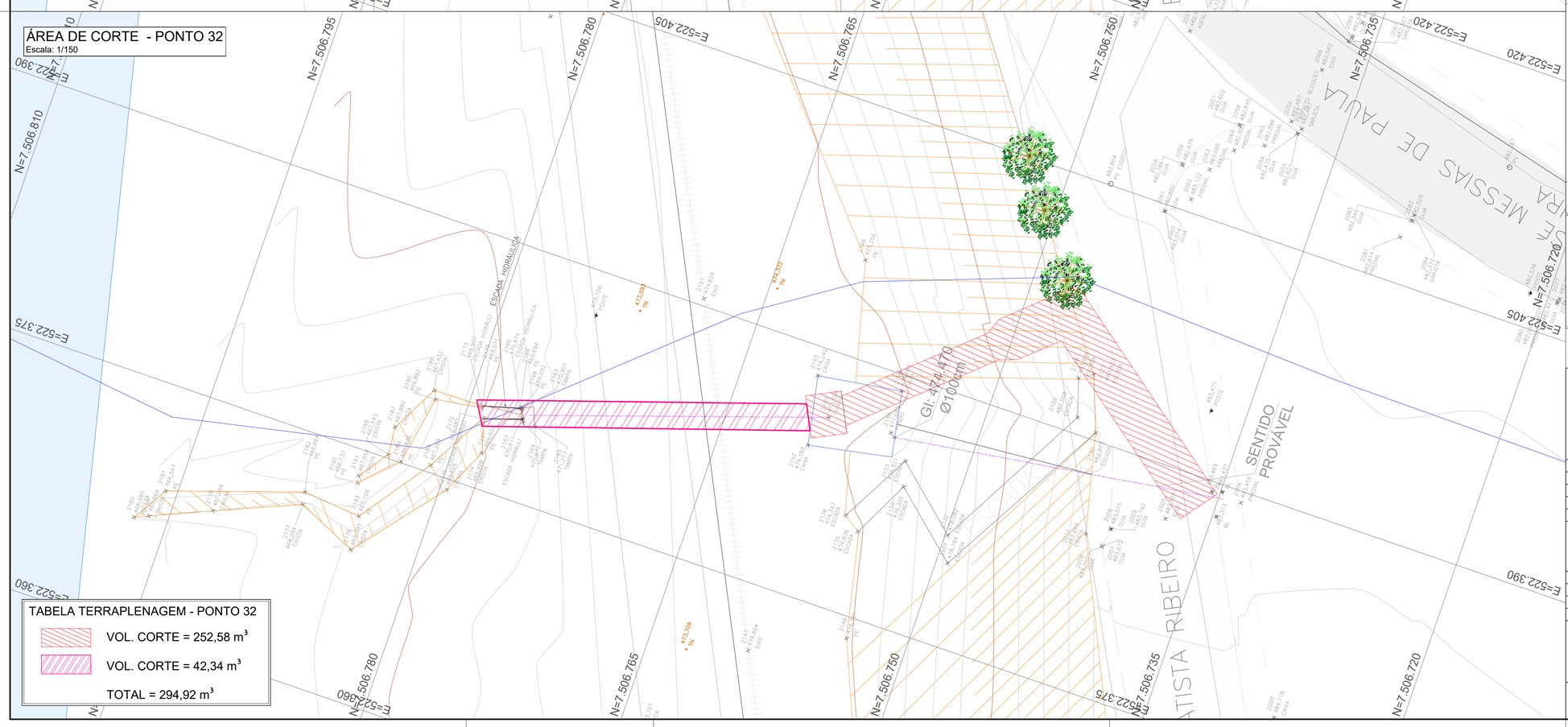

TABELA TERRAPLENAGEM - PONTO 32

- VOL. CORTE = 252,58 m³
- VOL. CORTE = 42,34 m³

TOTAL = 294,92 m³

LEGENDA

- ÁREA DE CORTE - TUBO
- ÁREA DE CORTE - TUNNEL LINER
- POÇO DE VISITA
- TUNNEL LINER Ø1,60m
- TUBO DE Ø1,50m
- MURO ALA - A SER IMPLANTADO
- SENTIDO DO ESCOAMENTO
- RIO PARAÍBA DO SUL
- REDE DE DRENAGEM EXISTENTE
- HIDROGRAFIA
- CURVAS DE NÍVEL
- TALUDE
- ÁRVORES EXISTENTES

SITUAÇÃO
S/ESC.

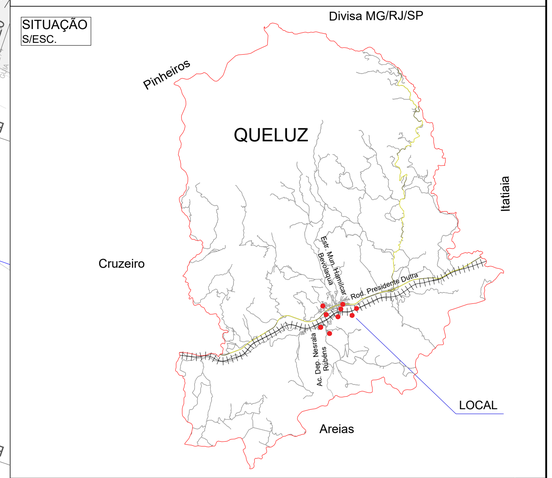

SITUAÇÃO
S/ESC.

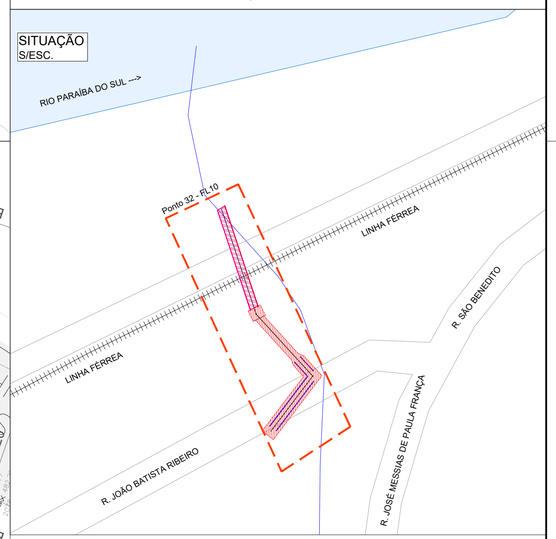

CBH-PS CBH-ITÉ DAS BACIAS HIDROGRÁFICAS DO RIO PARAÍBA DO SUL

FEHIDRO

Secretaria de Meio Ambiente, Infraestrutura e Logística — SÃO PAULO GOVERNO DO ESTADO SÃO PAULO SÃO TODOS

ELABORAÇÃO.	VALLENGE ENGENHARIA
DES.	
RESP.TEC. PROJETO	JOSÉ AUGUSTO PINELLI — CREA/ CAU: 06018153-07 ART/ RRT: 2620250387335
RESP. TECN OBRA	
VERIF.	CREA/ CAU: ART/ RRT:

EMPREENDIMENTO:	PREFEITURA DE QUELUZ	
OBJETO:	PROJETO EXECUTIVO DE MACRODRENAGEM	N° 10
ASSUNTO:	ÁREA DE CORTE E PLANTA DE DRENAGEM - PONTO 32	
	-	

PROJETO: vallenge engenharia — Av. Dom Pedro I, 4681 - Jardim Paulista, Taubaté - SP, 12091-000

CONTRATANTE: PREFEITURA MUNICIPAL DE QUELUZ/SP

FOLHA: 10/14

ESCALA: INDICADA

ARQUIVO: VLG2754a_PLT_QUELUZ_REV03.dwg

REVISÃO: R03

Arquivo: VLG2754A_PLT_QUELUZ_REV03.DWG Data de Impressão: 02/05/2025 Folha: A1- 841X594mm